



## MTBO HORIZONTAS

Orientavimosi sporto kalnų dviračiais varžybų informacija

### ORGANIZATORIUS

Sporto klubas „Horizontas“

Vyr. teisėjas: Ričardas Tėvelis, +37061133104, rtevelis@gmail.com

### VARŽYBŲ VYKDYMO DATA, VIETA

2026 m. balandžio mėn. 19 d.

Varžybų vieta – Šernų miškas. Detalesnė informacija: <https://dbsportas.lt/lt/varz/2026059>  
nuorodoje **Vieta**

### VARŽYBŲ PROGRAMA

#### 2026-04-19 Vidutinė trasa:

10:00-11:00 - atvykimas ir registracija varžybų centre

12:00 – starto pradžia

14:30 - planuojami apdovanojimai



Nuo parkingo iki varžybų centro - 450 m.


### VIETOVĖ

Šernų miškas. Vietovėje vyrauja gero pravažiuojamumo keliai, takeliai. Dalis trasos suplanuota gyvenvietėje. Žemėlapis atnaujintas 2026 m. Autorius Ričardas Tėvelis. Horizontalės kas 2,5 m. Mastelis 1:10000, grupėms MW 12 - 1:7500, MW 10 - 1:5000.



Žemėlapio formatas: MW 10, 12, 14, W17, W35, W45 - A4, kitoms grupėms nestandartinis - 27x32 cm

**SVARBU!**



1) Miške teka upelis per kurį keliose vietose nėra tiltelio, ten teks sušlapti, jei pasirinksite ten važiuoti. Žemėlapyje tos vietos pažymėtos trimis šauktukais - !!!




2) Įvažiuoti (išvažiuoti) iš miško į gyvenvietę reikės pro vartelius, juos gali tekti patiems atsidaryti! Žemėlapyje pažymėta praėjimo ženkle - )(



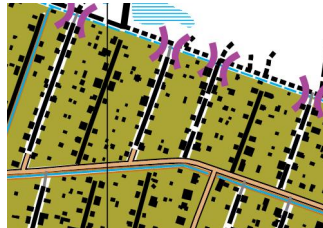
Tokiu pat ženkle pažymėti ir gyvenvietėje varteliai ar siauri praėjimai:



3) Gyvenvietėje yra kanalų per kuriuos gyventojai pasistatė įvairių tiltelių, būkite atidūs važiuojant per juos, pasirinkite saugų greitį! Prie kanalo ir tiltelio yra vamzdis, per kurį kai kur galima pravažiuoti, o kai kur gali tekti nultipti nuo dviračio. Žemėlapyje, kaip kliūtis, jis nepažymėtas.



4) Gyvenvietėje galimi važiuoti keliai iš šonų pažymėti balta spalva:



## VARŽYBŲ DALYVIAI

MW 10, 12, 14, 17, 21, 35, 45, 55, 65, 75.

\* MW 10 - markiruota trasa, KP ant markiruotės. MW 10 grupės dalyviai gali žemėlapyje paimti likus 1 min. iki starto, juos iki žemėlapyje gali palydėti kitas asmuo (treneris, tėvai ir pan.).

## TRASOS

Trasų planavimas: Ričardas Tėvelis

Žemėlapyje mastelis: 1:10000; M/W 10 - 1:5000, M/W 12 - 1:7500

Kontrolinis laikas - 150 min.

Trasų parametrai oro linija:

M	17,8 km 30 KP	W	14,3 km 25 KP
M10	1,3 km 4 KP	W10	1,3 km 4 KP
M12	3,2 km 8 KP	W12	3,2 km 8 KP
M14	7,9 km 16 KP	W14	5,6 km 11 KP

M17	10,7 km 18 KP	W17	9,3 km 18 KP
M35	14,3 km 25 KP	W35	9,3 km 18 KP
M45	14,3 km 25 KP	W45	9,3 km 18 KP
M55	12,6 km 22 KP	W55	7,9 km 16 KP
M65	10,7 km 18 KP	W65	7,9 km 16 KP
M75	7,9 km 16 KP	W75	5,6 km 11 KP

## PASIŽYMĖJIMAS

Pasižymėjimas vykdomas ilgo nuotolio elektronine SPORTident AIR+ sistema. Dalyviai, neturintys SIAC kortelių, galės jas išsinuomoti varžybų sekretoriatoje. Nuomos mokestis – 2 €/diena. Už pamestą SIAC kortelę dalyviai sumoka jos kainą pagal galiojančius įkainius.

## REGISTRACIJA, STARTO MOKESTIS

Išankstinė registracija internetu: <https://dbsportas.lt/lt/varz/2025046>. Registracija iki 2026.04.15 23:59. Pasibaigus išankstinei registracijai, galima užsiregistruoti su 50 proc. priemoka, jei bus likę rezervinių žemėlapių.

Užsiregistravus, bet neatvykus į varžybas, mokamas visas starto mokestis.

## APMOKĖJIMAS

Individualiai iš anksto pavedimu arba grynais varžybų vietoje. Pavedimu už kolektyvą galima apmokėti ir po varžybų pagal sąskaitą faktūrą.

### Rekvizitai pavedimui:

Sporto klubas "Horizontas", įmonės kodas 306283316

Sąskaitos nr. LT487044090105067741, AB SEB bankas, banko kodas 70440(mokėjimo paskirtyje nurodykite asmens už kurį mokate vardą, pavardę ir klubą).

## APDOVANOJIMAI

Dalyvių vietos nustatomos pagal trasoje sugaištą laiką.

Apdovanojami atskirų amžiaus grupių nugalėtojai ir prizininkai.

## KITOS SĄLYGOS

Visi dalyviai varžybose dalyvauja laisva valia, niekieno neverčiami ir prisiima visą su dalyvavimu varžybose susijusią riziką, tame tarpe ir su įvairiais sveikatos sutrikimais ir traumomis.

## ASMENS DUOMENŲ TVARKYMAS

Registruodamiesi į varžybas sutinkate, kad Jūsų pavardė, vardas, gimimo metai, komanda ir rezultatas bus skelbiami <https://dbsportas.lt> puslapyje. Gimimo metai šalia rezultatų nerodomi, jie kaupiami statistikos ir kontrolės tikslais (kad žmonės rungtyniautų savo amžiaus ir pajėgumo grupėse). Asmenys, registruojantys į varžybas kitus žmones turi užtikrinti, kad iš registruojamų asmenų yra gavę sutikimus aukščiau nurodytai informacijai skelbti <https://dbsportas.lt> puslapyje. Dalyviai, užsiregistruodami į varžybas, sutinka būti fotografuojami ir filmuojami, o jų nuotraukos ir

vaizdo medžiaga gali būti naudojama renginio viešinimo tikslais arba juos tikrinant dėl laikymosi kilnios sportinės kovos principų ir orientavimosi sporto taisyklių.

#### **INFORMACIJA**

Ričardas Tėvelis, [rtevelis@gmail.com](mailto:rtevelis@gmail.com), +37061133104

#### **PARTNERIAI**

# **orientering.lt**